






REFERENCIAS : (OBRA A ENTREGAR)

-  - Número de manzana según Loteo
-  - Parcela según Loteo
-  - Número de vivienda para la obra
- - - - - Limite de obra

- MZ.1312(29°28'26,48"S - 66°53'31,01"O)

- MZ.1327(29°28'26,39"S - 66°53'36,29"O)

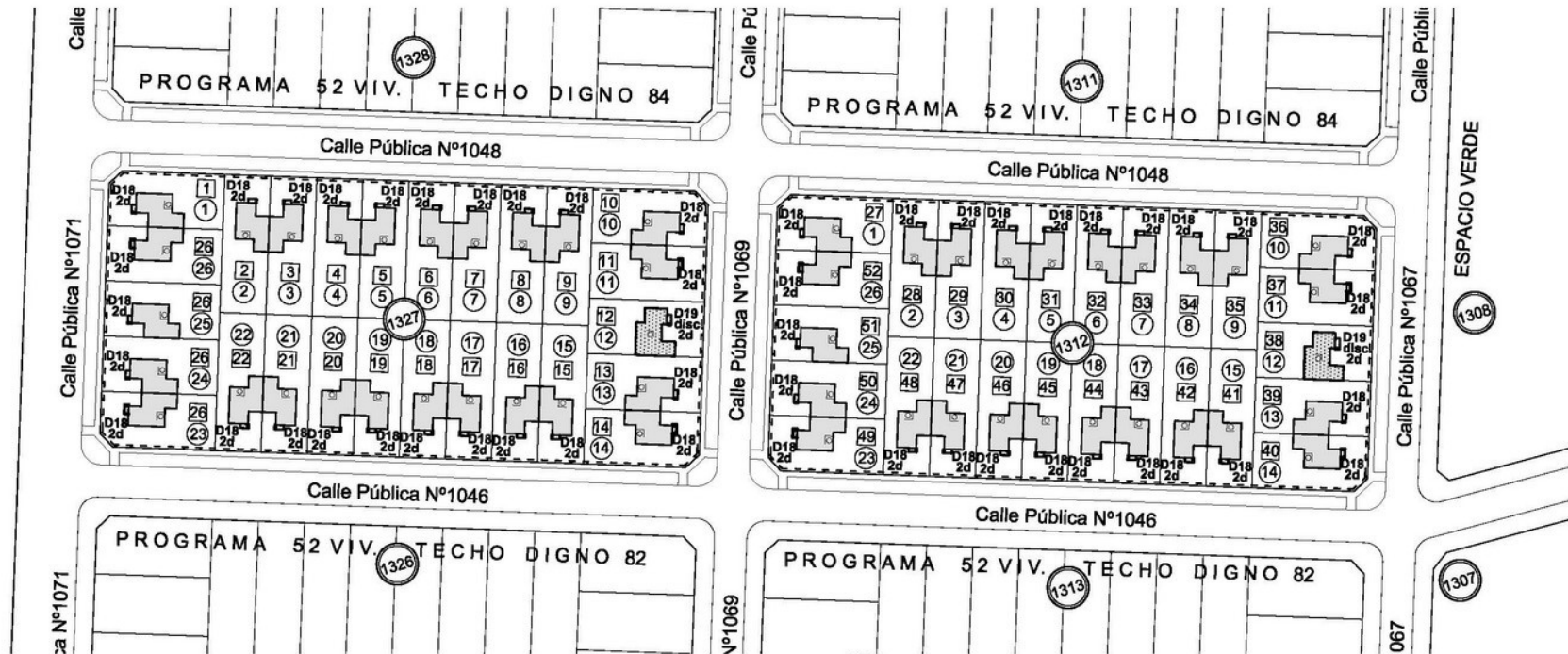
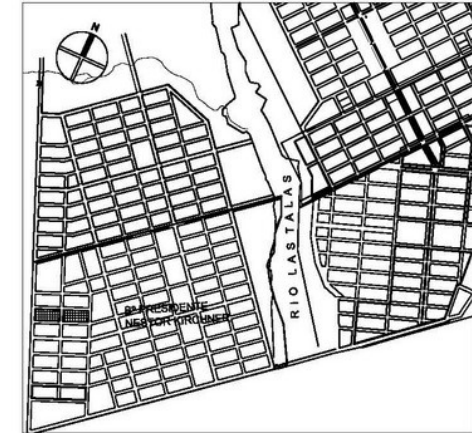
REFERENCIAS : (OBRA A ENTREGAR)

-  -Tipología D18 -2d. : N°1 al N°11, N°13 al N°37, N°39 al 52.-
-  -Tipología D19- 2d Disc.:N°12, N°38.-

VIVIENDAS A ENTREGAR

Mza.	Cantidad de vivienda p/ prototipo		Total Viv. p/Mza.	Entrega
	D18- 2d	D19 - 2d disc.		
1312	25	1	26	26
1327	25	1	26	26
Total p/ Obra	50	2	52	52

CROQUIS DE UBICACION GENERAL



NOTA:
 BASE DE PROYECTO: LOTEO PLANO A DISPOSICION N°18002/09 EJECUTADO CON MODIFICACIONES EN MZ.1327 - 1312 AL 07/2018 HAY TRAMITE POR NUEVO PLANO "CONFORME A OBRA".

PROGRAMA: 52 VIV.- TECHO DIGNO 83 ETAPA IX	PLANO: ANEXO GRAFICO P/ADJUDICACION MZS -1312 - 1327 B° Presidente Nestor Kirchner (Oeste Rio Las Talas - Zona Sur)	PLANO N°:
Loc.: LA RIOJA - Dpto.: CAPITAL	Distribucion e Identificacion de viviendas	Escala:1:1000 Fecha:08-2018
A.P.V.y U. - LA RIOJA	DEPARTAMENTO DESARROLLO URBANO	Respons.:Ing.M.E.Paliza Dib.: Barrionuevo Sandra